



**REPUBLIKA HRVATSKA
ISTARSKA ŽUPANIJA
GRAD LABIN**

**Upravni odjel za prostorno uređenje,
zaštitu okoliša i gradnju**
KLASA 350-01/15-01/90
URBROJ: 2144/01-05-17-33
Labin, 13. ožujka 2017.

GRAD LABIN, Upravni odjel za prostorno uređenje, zaštitu okoliša i gradnju (Nositelji izrade Plana)

JURCON PROJEKT d.o.o. Zagreb, Gotalovečka 4a, (Stručni izrađivač)

sukladno članku 102. Zakona o prostornom uređenju (Narodne novine 153/13) pripremili su:

IZVJEŠĆE O JAVNOJ RASPRAVI O PRIJEDLOGU

Izmjena i dopuna Urbanističkog plana uređenja naselja Vinež

Temeljem članka 96. Zakona o prostornom uređenju (Narodne novine 153/13) i **Zaključka Gradonačelnika Grada Labina** od 13. veljače 2017. godine, KLASA 022-05/17-01/2-26, URBROJ: 2144/01-01-17-1, Grad Labin, Upravni odjel za prostorno uređenje, zaštitu okoliša i gradnju, kao Nositelj izrade objavio je javnu raspravu o prijedlogu Izmjena i dopuna Urbanističkog plana uređenja naselja Vinež.

Prethodno navedenim Zaključkom Gradonačelnika utvrđen je:

1. Prijedlog Izmjena i dopuna Urbanističkog plana uređenja naselja Vinež koji se daje na javnu raspravu,
2. Način provođenja javne rasprave.

Javna rasprava objavljena: **13. veljače 2017. godine**

Javna rasprava održana: **22. veljače 2017. godine do 08. ožujka 2017. godine**

Javno izlaganje održano: **28. veljače 2017. godine**

1. OBJAVA JAVNE RASPRAVE

Obavijest o održavanju i načinu organiziranja javne rasprave objavljena je u dnevnom tisku (Glas Istre) dana 14. veljače 2017. godine, na mrežnim stranicama Grada Labina www.labin.hr, na službenim Internet stranicama Ministarstva graditeljstva i prostornog uređenja www.mgipu.hr te oglasnoj ploči Grada Labina, Upravnog odjela za prostorno uređenje, zaštitu okoliša i gradnju.

Za vrijeme trajanja Javne rasprave prijedlog Izmjena i dopuna Urbanističkog plana uređenja naselja Vinež je bio izložen na javni uvid u zgradi Doma kulture Riko Milevoj Vinež svakog radnog dana od 9 - 14 sati i 17 – 18 sati..

Osim navedenoga javni uvid je bio omogućen i na službenim mrežnim stranicama Grada Labina www.labin.hr.

Na navedenim je mrežnim stranicama omogućeno pregledavanje cjelovitog prijedloga Izmjena i dopuna Urbanističkog plana uređenja naselja Vinež za javnu raspravu), što podrazumijeva Odredbe za provedbu, Grafičke priloge, Obrazloženje i Sažetak za javnost.

Za vrijeme trajanja javne rasprave organizirano je jedno javno izlaganje koje je održano 28. veljače 2017. godine s početkom u 17,00 sati u zgradi Doma kulture Riko Milevoj u Vinežu.

Sve prethodno navedene obavijesti vezane uz objavu javne rasprave date su u prilogu i čine sastavni dio ovog Izvješća.

2. POPIS SUDIONIKA U JAVNOJ RASPRAVI KOJI SU POZVANI POSEBNOM OBAVIJESTI O JAVNOJ RASPRAVI

Na sudjelovanje u javnoj raspravi posebnom obavijesti o javnoj raspravi Klasa:350-01/15-01/90, Ur.broj:2144/01-05-16-27 od 20. veljače 2017. godine pozvani su slijedeći sudionici:

1. **Ministarstvo poljoprivrede – Uprava vodnog gospodarstva**, Ulica grada Vukovara 78, 10000 Zagreb,
2. **Ministarstvo poljoprivrede - Uprava šumarstva, lovstva i drvne industrije**, Planinska 2a, 10000 Zagreb,
3. **Ministarstvo zaštite okoliša i energetike – Uprava za zaštitu prirode**, Radnička cesta 80, 10000 Zagreb,
4. **Ministarstvo kulture - Uprava za zaštitu kulturne baštine, Konzervatorski odjel u Puli**, Ul. Grada Graza 2, 52100 Pula,
5. **MUP - Policijska uprava Istarska - Sektor upravnih, inspekcijskih i poslova civilne zaštite**, Trg Republike 1, 52100 Pula,
6. **Ministarstvo državne imovine**, Ulica Ivana Dežmanova 10, 10000 Zagreb
7. **Ministarstvo obrane**, Trg Kralja Petra Krešimira IV broj 1, 10000 Zagreb,
8. **Zavod za prostorno uređenje Istarske županije**, Riva 8, 52100 Pula,
9. **Hrvatske vode d.o.o. – VGO Rijeka**, Đ. Šporera 3, 51000 Rijeka,
10. **Državna uprava za zaštitu i spašavanje - Područni ured za zaštitu i spašavanje Pazin/Pula**, M. Brajše Rašana 7, 52000 Pazin,
11. **Hrvatska regulatorna agencija za mrežne djelatnosti (HAKOM)**, Ulica Roberta Frangeša Mihanovića 9, 10000 ZAGREB,
12. **Upravni odjel za održivi razvoj Istarske županije**, Flanatička 29, pp 198, 52100 Pula,
13. **Hrvatske šume, Uprava šuma, Podružnica Buzet**, Naselje Goričica 2, 52420 Buzet,
14. **HEP ODS d.o.o. Elektroistra Pula, Pogon Labin**, Pulska 1, 52220 Labin,
15. **HOPS – Hrvatski operator prijenosnog sustava d.o.o.** Zagreb, Prijenosno područje Rijeka, Maršala Tita 166, 51410 Opatija,
16. **Županijska uprava za ceste**, p.p. 82, M.B. Rašana 2, 52000 Pazin,
17. **Vodovod Labin d.o.o.** Ul. Slobode 6, 52220 Labin,
18. **1. MAJ d.o.o. Labin**, Vinež 81, 52 220 Labin,
19. **Plinara d.o.o.**, Industrijska ulica 17, 52100 Pula,
20. **Mjesni odbor Vinež – putem predsjednika Bojana Batelića.**

Preslik posebne obavijesti o javnoj raspravi dat je u prilogu i čini sastavni dio ovog Izvješća.

3. SUDIONICI JAVNE RASPRAVE

U vrijeme trajanja javne rasprave o prijedlogu Izmjena i dopuna UPU-a naselja Vinež zaprimljeno je 15 primjedbi od strane građana, primjedbe od strane Grada Labina te mišljenja i suglasnosti od strane javnopravnih tijela.

Tijekom javnog izlaganja u Zapisnik o javnom izlaganju izjavljene su pojedine primjedbe koje su građani ponovili pisanim putem stim da je jedna primjedba koja je pristigla van roka, a iznesena je na javnom izlaganju uzeta kao takva u razmatranje.

Popis sudionika - građana u javnoj raspravi čija mišljenja, prijedlozi i primjedbe nisu odnosno jesu djelomično prihvaćeni i primjedbe Grada Labina daju se u prilogu u posebnoj tabeli koja čini sastavni dio ovog Izvješća.

3.1. OČITOVANJA JAVNO - PRAVNIH TIJELA

Tijekom javne rasprave zaprimljena su slijedeća očitovanja javno-pravnih tijela:

- **HAKOM** – očitovanje KLASA: 350-05/15-01/281, URBROJ: 376-10-17-4 od 03. ožujka 2017. godine u kojem navode da nemaju primjedbi na prijedlog Plana
- **HRVATSKE ŠUME d.o.o.** – Uprava šuma – Podružnica Buzet – očitovanje Ur.broj: BU-06-15-1110/03 od 03. ožujka 2017. godine u kojem navode da nemaju primjedbi na prijedlog Plana
- **Suglasnost Državne uprave za zaštitu i spašavanje** - Područni ured za zaštitu i spašavanje Pazin/Pula, KLASA: 350-02/17-02/01, URBROJ: 543-10-01-17-17 od 02. ožujka 2017. godine
- **HRVATSKE VODE – VGO Rijeka** – očitovanje KLASA:350-02/17-01/146, URBROJ: 374-23-3-17-2 od 28. veljače 2017. godine
- Javna ustanova **Zavod za prostorno uređenje Istarske županije** – mišljenje KLASA: 350-03/15-02/26, URBROJ: 12163/1-20-01/9-17-04 od 07. ožujka 2017. godine
- **HOPS d.o.o. Zagreb** – Prijenosno područje Rijeka, Maršala Tita 166, Opatija – primjedba od 02. ožujka 2017. godine.

3.2. U nastavku se daje pregled obrade primjedbi, prijedloga i mišljenja koje je u svom Mišljenju navela Javna ustanova **Zavod za prostorno uređenje Istarske županije** te očitovanje na primjedbu **HOPS d.o.o. Zagreb** – Prijenosno područje Rijeka:

A) ZAVOD ZA PROSTORNO UREĐENJE ISTARSKE ŽUPANIJE

Primjedba:

- Grafički dio Plana dopuniti prikazivanjem granice građevinskog područja naselja Vinež te granicom obuhvata Plana usklađenom sa granicom prikazanom na kartografskom prikazu list 4.4. Prostornog plana uređenja Grada Labina (SN Grada Labina br. 15/04, 04/05, 17/07, 09/11, ispravak 01/12) – nadalje: PPUG. Naime, utvrđeno je da u sjeverozapadnom dijelu obuhvata Plana granica nije istovjetna granici obuhvata Plana iz PPUG-a, a budući da je to bio jedan od razloga izmjena i dopune UPU-a naselja Vinež, smatramo potrebnim isto uskladiti.

Odgovor:

Na svim kartografskim prikazima označena je i granica građevinskog područja naselja iz PPU Grada Labina. Manja odstupanja su zbog razlika između dosadašnje i nove podloge. Veća odstupanja su zbog neusuglašenosti preklopa dviju katastarskih općina, a posebno je to izraženo u jugozapadnom dijelu naselja gdje je katastarska općina Cere koja ima izvorno mjerilo na katastru 1 : 2880.

Primjedba:

- Kartografski prikaz list 1. grafičkog dijela Plana dopuniti određivanjem nivoa planiranih prometnica, odnosno, razgraničenjem tzv. „površina za građevine kopnenog? prometa“ (planski znak uskladiti sa Pravilnikom o sadržaju, mjerilima kartografskih prikaza, obveznim prostornim pokazateljima i standardu elaborata prostornih planova (NN 106/98, 39/04, 45/04 - ispravak, 163/04, 9/11)) na prometne (glavne, sabirne, ostale te dodati i plansku oznaku za benzinsku stanicu) i ostale infrastrukturne površine/građevine. Sve javne ceste (županijske i lokalne) prikazati planskim znakom u skladu s Odlukom o razvrstavanju javnih cesta. Nadalje, zamijeniti planski znak (Z), na dijelu planskog pokazatelja za „površine infrastrukture“, sa planskim znakom IS.

Odgovor:

Primjedba se prihvaća.

Primjedba:

- Nije jasna namjena „vrtače u sklopu druge namjene“ pa je potrebno isto preoblikovati, odnosno nedvojbeno odrediti uvjete za predmetne površine. Nadalje, UPU bi, sukladno odredbama čl. 80. Zakona, trebao nedvojbeno utvrditi detaljnu namjenu i detaljne uvjete korištenja i uređenja. U tom smislu, smatramo da treba u ovom Planu, područje sportsko rekreacijske namjene razgraničiti određivanjem zasebne površine koja se namjenjuje za R1 i zasebne površine namijenjene za R2, s obzirom na različite uvjete gradnje sportskih građevina visokogradnje u odnosu na površine sportskih terena. Analogno tome, izmijeniti i dopuniti odredbe čl. 25.-27. i čl. 181. Plana, radi nedvojbene provedbe Plana. U protivnom, budući da je čl. 181. odredbi Plana utvrđeno da se sportsko rekreacijski centar Vinež planira kao jedna građevna čestica (1,2 ha), u Planu predmetno područje planirati kao područje jedinstvene namjene R1.

Odgovor:

Primjedba se prihvaća.

Primjedba:

Načelno, budući da Kartogrami više nisu sastavni dio Tekstualnog dijela Plana, smatramo da odredbama treba utvrditi sve parametre za određivanje smještaja, uvjeta i načina gradnje.

Odgovor:

Primjedba se prihvaća. Odredbama Plana definirani su uvjeti gradnje za svaku zonu na način da se postojeće odredbe, gdje je u ovom postupku to bilo moguće, pojednostave i izbjegne dodatna prenormiranost postojećih odredbi koje izazivaju čitav niz problema u samoj provedbi.

Primjedba:

- Načelno, radi lakše i nedvojbene provedbe Plana, smatramo potrebnim dopuniti odredbe Plana planskim oznakama, utvrđenih grafičkim dijelom Plana, planiranih namjena (posebno javnu i društvenu namjenu D3, D4, D5, D9, tematske parkove Z4 i sl.), tamo gdje nedostaju.

Odgovor:

Primjedba se prihvaća.

Primjedba:

- Kartografski prikaz list 3.D grafičkog dijela Plana dopuniti određivanjem u legendi planskih oznaka prikazanih kao dio planskog rješenja (I.-IV. i 1.). Analogno tome, uskladiti i poglavlje 10.1. odredbi Plana na način da se dopuni obavezom izrade stručnih rješenja i za zonu 1.

Odgovor:

Primjedba je prihvaćena. Izmjene su izvršene u tekstu u članku 175. i kartografskom prikazu 3D.

Primjedba:

- U čl. 19. Odredbi Plana, za gradnju dječjeg vrtića (D3), utvrditi i najveću dozvoljenu površinu građevne čestice, zatim koeficijent iskoristivosti, dozvoljenu visinu građevine te odrediti da li se omogućava gradnja pomoćnih građevina ili ne.

Odgovor:

Primjedba se djelomično prihvaća. Naime nije stavljena maksimalna površina građevne čestice jer je gradnja novog vrtića moguća samo unutar površine koja je na kartografskom prikazu 1. prikazana sa oznakom D3. Koeficijent iskoristivosti, visina i pomoćne građevine uvrštene su odredbe u članku 17. Odluke o donošenju (novi članak 22.).

Primjedba:

- Čl. 20. odredbi Plana dopuniti određivanjem uvjeta rekonstrukcije postojećeg vrtića prilikom prenamjene, u smislu određivanja isključivo stambene namjene kao planirane, budući da je u grafičkom dijelu Plana predmetna zona planirana kao S2.

Odgovor:

Primjedba se prihvaća. Utvrđeni su uvjeti gradnje u članku 17. odluke o donošenju (novi članak 23.).

Primjedba:

- U čl. 21. odredbi Plana zamijeniti planski znak „D“ planskim znakom „D4“, budući da se odredba predmetnog članka odnosi na Obrazovni centar (D4). Uskladiti članke 21., 22. i 180. odredbi Plana. Nadalje, u 180. odrediti pojam „montažna građevina“.

Odgovor:

Primjedba se prihvaća. Navedeni članci su usklađeni, a u članku 180. pojam „montažna građevina“ zamijenjen je pojmom „građevina gotove konstrukcije“.

Primjedba:

- U čl. 22. Odredbi Plana, za gradnju Centra mladeži (D5), utvrditi i najveću dozvoljenu površinu građevne čestice te odrediti da li se omogućava gradnja pomoćnih građevina ili ne.

Odgovor:

Primjedba se djelomično prihvaća. Naime nije stavljena maksimalna površina građevne čestice jer je gradnja centra mladeži moguća samo unutar površine koja je na kartografskom prikazu 1. prikazana sa oznakom D5. Koeficijent iskoristivosti, visina i pomoćne građevine uvrštene su odredbe u članku 17. Odluke o donošenju (novi članak 25.).

Primjedba:

- Čl. 30. Odredbi Plana dopuniti navođenjem Centra mladeži (D5) kao građevine javne i društvene namjene.

Odgovor:

Primjedba se ne prihvaća. Naime u sklopu Obrazovnog centra naselja nalaze se škola i centar mladeži.

Primjedba:

- U Planu je površinu javne i društvene namjene Vinež-jug potrebno odrediti planskim znakom te, u tom smislu, dopuniti čl. 32. i 182. te, po potrebi, ostale odredbe Plana i grafički dio. Naime, ovim je izmjenama zona Vinež-jug (D) planirana kao M2. Radi lakše i nedvojbene identifikacije planiranih zahvata, Plan treba dopuniti „Preglednom kartom podcjelina“ (Prilog 1. osnovnog plana) kao sastavnim dijelom Plana.

Odgovor:

Primjedba se prihvaća. Greškom je u ovim izmjenama u zoni Vinež jug izmijenjena oznaka (M2 umjesto D) u odnosu na važeći Plan. Ovo nije bio predmet izmjene Plana tako da su vraćene izvorne odredbe i u tekstu i u grafici.

Primjedba:

- Budući da kartogram „Prostorne cjeline u naselju Vinež“ iz čl. 7. nije više sastavni dio Plana (čl. 8. osnovnog plana), potrebno je brisati i st. 2. predmetnog članka, kojim su prostorne cjeline utvrđene.
- Poglavlje 5.1.6. odredbi Plana dopuniti uvjetom planiranja i gradnje biciklističkih staza u skladu s Pravilnikom o biciklističkoj infrastrukturi (NN 28/16).

Odgovor:

Primjedba se prihvaća. Kartogram : Prostorne cjeline u naselju Vinež je zadržan uz usklađenja sa novim odredbama (brisan vrtić na prethodno planiranoj lokaciji).

Primjedba:

- Budući da Obrazloženje Plana nije sastavni dio usvojenog Plana, već samo Prijedloga Plana, smatramo potrebnim dopuniti odredbe Plana iskazom planiranog broja stanovnika i gustoće naseljenosti.

Odgovor:

Primjedba se ne prihvaća. Ovaj dio nije obuhvaćen ovim izmjenama i dopunama Plana.

Primjedba:

- Preporuča se sadržaj poglavlja 10.3.4. utvrditi kao dio poglavlja 10.3.1., budući da naziv istoga („postojeće građevine protivne namjeni“) nije u skladu sa Zakonom o gradnji, koji je definirao pojam „postojeće građevine“.

Odgovor:

Primjedba se prihvaća. U članku 184. uvrštena definicija postojeće građevine iz Zakona o gradnji.

Primjedba:

- Načelno, obratiti pažnju na iskazivanje površine građevne čestice, budući da u nekim člancima nedostaje m² (npr. čl. 43., 47., 56., 57., 62., 64., 67., provjeriti sve odredbe). Isto tako, pojam „parcele“ zamijeniti sa „građevne čestice“.

Odgovor:

Primjedba se prihvaća.

Primjedba:

- Plan u tekstualnom i grafičkom dijelu Plana dopuniti „Koodinatorima plana“ sukladno Pravilniku o sadržaju, mjerilima kartografskih prikaza, obveznim prostornim pokazateljima i standardu elaborata prostornih planova (NN 106/98, 39/04, 45/04 - ispravak, 163/04, 9/11).

Odgovor:

Primjedba se prihvaća.

Primjedba:

- Sastavnicu grafičkog dijela Plana korigirati u dijelu „suglasnosti“, budući da se za područje Plana koje se ne nalazi u prostoru ograničenja ZOP-a, ne pribavlja suglasnost.

Odgovor:

Primjedba se prihvaća.

Primjedba:

- Budući da se postupak izrade i donošenja ovog Plana provodi istovremeno sa postupkom izmjena i dopuna PPUG-a, koje su u tijeku, a pokrenute su Odlukom o izradi istih (SN Grada Labina br. 10/16), posebno obratiti pažnju na usklađenost planova, u smislu odredbi čl. 61. Zakona.

Odgovor:

Ove izmjene i dopune Plana rađene su po sada važećem Prostornom planu uređenja Grada Labina i zato su one bile minimalne sukladno Odluci o izradi Izmjena i dopuna UPU-a naselja

Vinež. Tek po donošenju Izmjena i dopuna PPUGL-a pristupit će se značajnijim izmjenama i dopunama važećih urbanističkih planova pa tako i naselja Vinež. Ova izmjena i dopuna je rađena prvenstveno zbog nove lokacije dječjeg vrtića na parceli u vlasništvu Grada Labina.

B) HOPS d.o.o. Zagreb – Prijenosno područje Rijeka

Primjedba:

U primjedbi navode da se u katografskom prikazu 2C – Energetski sustav izbriše trasa 110 kV dalekovoda koja se više ne koristi, stupovi su porušeni, a vodiči i oprema su demontirani.

Odgovor:

Primjedba se prihvaća. U kartografskom prikazu 2C – Energetski sustavi izbrisana je trasa spomenutog dalekovoda na način kako je prikazano u grafičkom prilogu primjedbe.

3.3. Popis sudionika u javnoj raspravi čija mišljenja, prijedlozi i primjedbe nisu razmatrani iz razloga propisanih Zakonom o prostornom uređenju.

Van roka za podnošenje primjedbi zaprimljena je samo jedna primjedba.

Sastavni dio ovog Izvješća čine slijedeći prilozi:

1. Zaključak Gradonačelnika Grada Labina
2. Obavijest u Glasu Istre
3. Obavijest na mrežnim stranicama www.labin.hr
4. Obavijest na mrežnim stranicama Ministarstva graditeljstva i prostornog uređenja, www.mgipu.hr
5. Posebna obavijest o javnoj raspravi
6. Zapisnik s javnog izlaganja
7. Mišljenja javnopravnih tijela
8. Tabele sa prikazom primjedbi od strane građana i Grada Labina

IZVJEŠĆE PRIPREMILI:

**Za Nositelja izrade
Grad Labin**

**Upravni odjel za prostorno uređenje,
zaštitu okoliša i gradnju**

Pročelnica

Anamarija Lukšić dipl.ing.građ.



**Za stručnog izrađivača
JURCON PROJEKT d.o.o. Zagreb**

**Odgovorni voditelj
izrade nacrtu prijedloga Izmjena i
dopuna UPU- a naselja Vinež**

Tito Kosty dipl.ing.arh., ovl.arh.urban.





REPUBLIKA HRVATSKA
ISTARSKA ŽUPANIJA
GRAD LABIN

Gradonačelnik

KLASA 022-05/17-01/2-26

URBROJ: 2144/01-01-17-1

Labin, 13. veljače 2017.

Gradonačelnik Grada Labina na temelju članka 95. stavak 2. Zakona o prostornom uređenju («Narodne novine», broj 153/13.), članka 51. Statuta Grada Labina („Službene novine Grada Labina“ broj 09/09. i 09/10. – lektoriran tekst i 08/13.), razmatrajući Nacrt Prijedloga Izmjena i dopuna Urbanističkog plana uređenja naselja Vinež za potrebe provođenja postupka javne rasprave, 13. veljače 2017. godine, donosi

ZAKLJUČAK

1. Utvrđuje se **Prijedlog Izmjena i dopuna Urbanističkog plana uređenja naselja Vinež** (u daljnjem tekstu: Prijedlog Plana) i upućuje na javnu raspravu.
2. Prijedlog Plana izložit će se na javni uvid u trajanju od 15 dana, **od 22. veljače 2017. godine do 08. ožujka 2017. godine** u prostorijama Doma kulture Riko Milevoj Vinež svakog radnog dana od 9 - 14 sati i 17 – 18 sati.
3. Javno izlaganje radi obrazloženja rješenja iz Prijedloga Plana održat će se za sve zainteresirane u utorak **28. veljače 2017. godine** s početkom u 17,00 sati u prostorijama Doma kulture Riko Milevoj Vinež.
4. Nositelj izrade – Upravni odjel za prostorno uređenje, zaštitu okoliša i gradnju dužan je obavijest o održavanju javne rasprave objaviti u dnevnom listu „Glas Istre“, na mrežnoj stranici Grada Labina www.labin.hr, te na mrežnoj stranici Ministarstva graditeljstva i prostornog uređenja, a posebnim pisanim pozivima o tome obavijestiti javnopravna tijela određena posebnim propisima koja su dala ili trebala dati zahtjeve za izradu Plana iz točke 1. ovog Zaključka i mjesnom odboru Vinež.
5. Mišljenja, prijedlozi i primjedbe na Prijedlog Plana mogu se davati cijelo vrijeme trajanja javne rasprave **do zaključno 08. ožujka 2017.godine na način utvrđen odredbama članka 100. i 101. Zakona o prostornom uređenju.**
6. Prijedlozi i primjedbe koji nisu dostavljeni u roku ili nisu čitljivo napisani, bez imena i adrese podnositelja neće se uzeti u obzir u pripremi Izvješća o javnoj raspravi.





**REPUBLIKA HRVATSKA
ISTARSKA ŽUPANIJA
GRAD LABIN**

**Upravni odjel za prostorno uređenje,
zaštitu okoliša i gradnju**
KLASA 350-01/15-01/90
URBROJ: 2144/01-05-17-26
Labin, 13. veljače 2017.

Na temelju članka 96. Zakona o prostornom uređenju („Narodne novine“ broj 153/13.), Odluke o izradi Izmjena i dopuna Urbanističkog plana uređenja naselja Vinež (Službene novine Grada Labina broj 04/15.) i Zaključka Gradonačelnika Grada Labina KLASA 022-05/17-01/2-26, URBROJ: 2144/01-01-17-1 od 13. veljače 2017. godine, nositelj izrade Upravni odjel za prostorno uređenje, zaštitu okoliša i gradnju Grada Labina, objavljuje

**JAVNU RASPRAVU
o prijedlogu Izmjena i dopuna Urbanističkog plana uređenja naselja Vinež**

1. Objavljuje se javna rasprava o **PRIJEDLOGU IZMJENA I DOPUNA URBANISTIČKOG PLANA UREĐENJA NASELJA VINEŽ** (u daljnjem tekstu: **Prijedlog Plana**).
2. Prijedlog Plana kojeg je izradila tvrtka JURCON PROJEKT d.o.o. utvrdio je Gradonačelnik Grada Labina zaključkom KLASA 022-05/17-01/2-26, URBROJ: 2144/01-01-17-1 od 13. veljače 2017. godine.
3. Javna rasprava u trajanju od 15 dana održat će se u razdoblju od **22. veljače 2017. godine do 08. ožujka 2017. godine**.
4. Za vrijeme trajanja javne rasprave Prijedlog Plana bit će izložen na javni uvid u **zgradi Doma kulture Riko Milevoj Vinež svakog radnog dana od 9 - 14 sati i 17 - 18 sati**.
5. Prijedlog Plana bit će objavljen i na web stranici Grada Labina na adresi www.labin.hr.
6. Javno izlaganje radi obrazloženja rješenja iz Prijedloga Plana održat će se za sve zainteresirane u utorak **28. veljače 2017. godine s početkom u 17,00 sati u prostorijama Doma kulture Riko Milevoj Vinež**.
7. Mišljenja, prijedlozi i primjedbe na Prijedlog Plana mogu se davati cijelo vrijeme trajanja javne rasprave **do zaključno 08. ožujka 2017.godine** na način utvrđen odredbama članka 100. i 101. Zakona o prostornom uređenju. Pisani prijedlozi i primjedbe mogu se predati neposredno u pisarnicu Grada Labina na adresi Titov trg 11 ili poštom na adresu: **Grad Labin, Upravni odjel za prostorno uređenje, zaštitu okoliša i gradnju**.
8. Pisani prijedlozi i primjedbe koji nisu dostavljeni u roku ili nisu čitljivo napisani, bez imena i adrese podnositelja neće se uzeti u obzir u pripremi Izvješća o javnoj raspravi.

PROČELNICA
Anamarija Lukšić dipl.ing.građ.

ISO 9001
BUREAU VERITAS
Certification



REPUBLIKA HRVATSKA
ISTARSKA ŽUPANIJA
GRAD LABIN
Upravni odjel za prostorno uređenje,
zaštitu okoliša i gradnju
KLASA 350-01/15-01/90
URBROJ: 2144/01-05-17-26
Labin, 13. veljače 2017.

Na temelju članka 96. Zakona o prostornom uređenju („Narodne novine“ broj 153/13.), Odluke o izradi izmjena i dopuna Urbanističkog plana uređenja naselja Vinež (Službene novine Grada Labina broj 04/15.) i Zaključka Gradonačelnika Grada Labina KLASA 022-05/17-01/2-26, URBROJ: 2144/01-01-17-1 od 13. veljače 2017. godine, nositelj izrade Upravni odjel za prostorno uređenje, zaštitu okoliša i gradnju Grada Labina, objavljuje

JAVNURASPRAVU

o prijedlogu Izmjena i dopuna Urbanističkog plana uređenja naselja Vinež

- Objavljuje se javna rasprava o **PRIJEDLOGU IZMJENA I DOPUNA URBANISTIČKOG PLANA UREĐENJA NASELJA VINEŽ** (u daljnjem tekstu: Prijedlog Plana).
- Prijedlog Plana kojeg je izradila tvrtka JURCON PROJEKT d.o.o. utvrdio je Gradonačelnik Grada Labina zaključkom KLASA 022-05/17-01/2-26, URBROJ: 2144/01-01-17-1 od 13. veljače 2017. godine.
- Javna rasprava u trajanju od 15 dana održat će se u razdoblju od **22. veljače 2017. godine do 08. ožujka 2017. godine**.
- Za vrijeme trajanja javne rasprave Prijedlog Plana bit će izložen na javni uvid u zgradi Doma kulture Riko Milevoj Vinež svakog radnog dana od 9 - 14 sati i 17 - 18 sati.
- Prijedlog Plana bit će objavljen i na web stranici Grada Labina na adresi www.labin.hr.
- Javno izlaganje radi obrazloženja rješenja iz Prijedloga Plana održat će se za sve zainteresirane u **utorak 28. veljače 2017. godine s početkom u 17,00 sati u prostorijama Doma kulture Riko Milevoj Vinež**.
- Mišljenja, prijedlozi i primjedbe na Prijedlog Plana mogu se davati cijelo vrijeme trajanja javne rasprave do zaključno 08. ožujka 2017. godine na način utvrđen odredbama članka 100. i 101. Zakona o prostornom uređenju. Pisani prijedlozi i primjedbe mogu se predati neposredno u pisarnicu Grada Labina na adresi Titov trg 11 ili poštom na adresu: **Grad Labin, Upravni odjel za prostorno uređenje, zaštitu okoliša i gradnju**.
- Pisani prijedlozi i primjedbe koji nisu dostavljeni u roku ili nisu čitljivo napisani, bez imena i adrese podnositelja neće se uzeti u obzir u pripremi izvješća o javnoj raspravi.

PROČELNICA

Anamarija Lukčić dipl.ing.građ., vr.

Ep4417



REPUBLIKA HRVATSKA
ISTARSKA ŽUPANIJA
GRAD LABIN
Upravni odjel za prostorno uređenje,
zaštitu okoliša i gradnju
KLASA 350-01/15-01/89
URBROJ: 2144/01-05-17-23
Labin, 13. veljače 2017.

Na temelju članka 96. Zakona o prostornom uređenju („Narodne novine“ broj 153/13.), Odluke o izradi Urbanističkog plana uređenja naselja Rabac (Službene novine Grada Labina broj 04/15.) i Zaključka Gradonačelnika Grada Labina KLASA 022-05/17-01/2-25, URBROJ: 2144/01-01-17-1 od 13. veljače 2017. godine, nositelj izrade Upravni odjel za prostorno uređenje, zaštitu okoliša i gradnju Grada Labina, objavljuje

JAVNU RASPRAVU

o prijedlogu Urbanističkog plana uređenja naselja Rabac

- Objavljuje se javna rasprava o **PRIJEDLOGU URBANISTIČKOG PLANA UREĐENJA NASELJA RABAC** (u daljnjem tekstu: Prijedlog Plana).
- Prijedlog Plana kojeg je izradila tvrtka JURCON PROJEKT d.o.o. Zagreb utvrdio je Gradonačelnik Grada Labina zaključkom KLASA 022-05/17-01/2-25, URBROJ: 2144/01-01-17-1 od 13. veljače 2017. godine.
- Javna rasprava u trajanju od 30 dana održat će se u razdoblju od **22. veljače 2017. godine do 23. ožujka 2017. godine**.
- Za vrijeme trajanja javne rasprave Prijedlog Plana bit će izložen na javni uvid u prostorijama Kluba umirovljenika u Rapcu, Obala maršala Tita 15, svakog radnog dana od 9 - 14 i od 17 - 18 sati.
- Prijedlog Plana bit će objavljen i na web stranici Grada Labina na adresi www.labin.hr.
- Javno izlaganje radi obrazloženja rješenja iz Prijedloga Plana održat će se za sve zainteresirane u **utorak 07. ožujka 2017. godine s početkom u 17,00 sati u Gradskoj knjižnici Labin (Polivalentna dvorana), Rudarska 1a**.
- Mišljenja, prijedlozi i primjedbe na Prijedlog Plana mogu se davati cijelo vrijeme trajanja javne rasprave do zaključno 23. ožujka 2017. godine na način utvrđen odredbama članka 100. i 101. Zakona o prostornom uređenju. Pisani prijedlozi i primjedbe mogu se predati neposredno u pisarnicu Grada Labina na adresi Titov trg 11 ili poštom na adresu: **Grad Labin, Upravni odjel za prostorno uređenje, zaštitu okoliša i gradnju**.
- Pisani prijedlozi i primjedbe koji nisu dostavljeni u roku ili nisu čitljivo napisani, bez imena i adrese podnositelja neće se uzeti u obzir u pripremi izvješća o javnoj raspravi.

PROČELNICA

Anamarija Lukčić dipl.ing.građ., vr.

Ep4416

epgi@glasistre.hr

ISTARSKA ŽUPANIJA OPĆINA TAR-VABRIGA-TORRE-ABREGA

Objavljuju se vlasnici/suvlasnici nekretnina na sljedećim k.č.: 632/4, 632/9, 636/1, 639/1, 640, 599/2, 599/1, 592/2, 600/1, zgr. 93, 592/3, 603, sve k.o. Frata da je na oglasnoj ploči i mrežnim stranicama Općine Tar-Vabriga-Torre-Abrega <http://tar-vabriga.hr> dana 14.02.2017. godine objavljena ponuda za sporazumno rješavanje pitanja stjecanja prava vlasništva na nekretninama u svrhu rekonstrukcije rotora u naselju Gedići, k.o. Frata na području Općine Tar-Vabriga-Torre-Abrega.

Pozvani vlasnici/suvlasnici mogu od **14.02.2017. do 28.02.2017.g.** pristupiti ili obratiti se pisanim putem u Jedinствeni upravni odjel Općine Tar-Vabriga-Torre-Abrega, Istarska 8, 52465 Tar radi isplate tržišne naknade.

Sve informacije o ponudi mogu se dobiti u Jedinствenom upravnom odjelu Općine Tar-Vabriga-Torre-Abrega, Istarska 8, Tar, ili na broj telefona 052/443-120 odnosno na e-mail adresu: m.zupancic@tar-vabriga.hr.

Ep4419

BUTIGA predaja besplatnih malih oglasa na broj **060/52 52 51** četvrtkom besplatno uz GLAS ISTRE

Sveučilište Jurja Dobrile u Puli, Zagrebačka 30, Pula, raspisuje
NATJEČAJ

1. Fakultet ekonomije i turizma "Dr. Mijo Mirković":
• za izbor jednog izvršitelja/izvršiteljice na radno mjesto I. vrste u znanstveno-nastavnom zvanju **docent**, iz znanstvenog područja društvenih znanosti, polje ekonomija, grana kvantitativna ekonomija na neodređeno vrijeme u punom radnom vremenu.

Pristupnici moraju ispunjavati uvjete propisane Zakonom o znanstvenoj djelatnosti i visokom obrazovanju.

Uz prijave na natječaj potrebno je priložiti:

- životopis;
- presliku diplome o doktoratu znanosti;
- opis znanstvene, nastavne i stručne djelatnosti;
- popis objavljenih znanstvenih i stručnih radova i priložiti relevantne radove;
- domovnicu ili dokaz o državljanstvu neke druge države, te
- za strane državljane dokaz o poznavanju hrvatskog jezika;

Na natječaj se mogu prijaviti osobe oba spola.
Rok za podnošenje prijave je **30 dana** od dana objave u Narodnim novinama.

Ako se na natječaj javi pristupnik koji nema znanstveno zvanje dužan je snositi troškove provedbe izbora sukladno općem aktu Sveučilišta.

Nepotpune i nepravovremene prijave neće se razmatrati.
Prijave sa priložima podnose se tajništvu Rektorata na adresi: Sveučilište Jurja Dobrile u Puli, Zagrebačka 30 s naznakom "za natječaj".

Sveučilište Jurja Dobrile u Puli

Ep4418

OGLASI

objavite gotov oglas
u tiskanom izdanju
ili njegovu izradu
povjerite nama



OGLAŠAVAJTE SE U GLASU ISTRE

najčitanijem regionalnom dnevnom listu

ULAGANJE
PRILOGA
OMOTNE FAŠETE
STICKERI



WEB
objavite oglas
(BANNER)
na portalu
www.glasistre.hr



052/591-538, 591-541 marketing@glasistre.hr

OBJAVA NA SLUŽBENIM STRANICAMA GRADA LABINA www.labin.hr

Link: <http://www.labin.hr/javna-rasprava-o-prijedlogu-izmjena-i-dopuna-urbanisticckog-plana-uređenja-naselja-vinež-1>

Grad Labin



Oglasna ploča

Javni poziv nerazvrstane ceste NC 16 Rabac i NC 50 Rabac

Javni poziv za uvid u spis predmeta u postupku izdavanja građevinske dozvole za rekonstrukciju građevine infrastrukturne namjene, vodnogospodarskog sustava korištenja voda.

Javna rasprava o prijedlogu izmjena i dopuna urbanističkog plana uređenja naselja Vinež

Javna rasprava o prijedlogu urbanističkog plana uređenja naselja Rabac

Javna rasprava o prijedlogu urbanističkog plana uređenja naselja Rabac i prijedlogu izmjena i dopuna urbanističkog plana uređenja naselja Vinež

RE: GRAD LABIN - OBJAVA JAVNE RASPRAVE - Poruka (HTML)

DATOTEKA PORUKA

Izbriši
Brisanje

Odgovori
Odgovori svima
Proslijedi
Odgovor

EOJN - JAVNA N...
Upravitelju
E-pošta za tim
Brzi koraci

Premjesti
Premještanje

Označi kao nepročitano
Kategoriziraj
Upute za daljnji rad
Oznake

Prevođenje
Uređivanje

Zumiraj
Zumiranje

uto 14.2.2017 8:51
Web <Web@mgipu.hr>
RE: GRAD LABIN - OBJAVA JAVNE RASPRAVE


Prima 'Anamarija Lukšić [Grad Labin]'

Odgovorili ste na tu poruku 14.2.2017 9:13.

Poštovana,

Informacije o javnim raspravama su objavljene na mrežnoj stranici Ministarstva graditeljstva i prostornoga uređenja.
<http://www.mgipu.hr/default.aspx?id=17503>

Lijepi pozdrav,
Valentina Vincek

 **Ministarstvo graditeljstva i prostornoga uređenja**
Samostalna služba za odnose s javnošću i informiranje
Valentina Vincek – viša stručna savjetnica
Ulica Republike Austrija 20, 10 000 Zagreb
Tel: 01 3782 404 Lok: 8404
Mob: 099 268 51 57 VPN:378
E-mail: valentina.vincek@moipu.hr
Web: www.mgipu.hr

From: Anamarija Lukšić [Grad Labin] [<mailto:anamarija.luksic@labin.hr>]
Sent: Monday, February 13, 2017 4:40 PM
To: Web <Web@mgipu.hr>
Subject: GRAD LABIN - OBJAVA JAVNE RASPRAVE

Poštovani,

U prilogu Vam dostavljamo obavijesti o javnoj raspravi radi objave na službenim stranicama Ministarstva i to:

- Objava javne rasprave o prijedlogu Urbanističkog plana uređenja naselja Rabac
- Objava javne rasprave o prijedlogu Izmjena i dopuna Urbanističkog plana uređenja naselja Vinež.

Srdačan pozdrav,



**REPUBLIKA HRVATSKA
ISTARSKA ŽUPANIJA
GRAD LABIN**

**Upravni odjel za prostorno uređenje,
zaštitu okoliša i gradnju**
KLASA 350-01/15-01/90
URBROJ: 2144/01-05-17-27
Labin, 20. veljače 2017.

**SUDIONICIMA JAVNE RASPRAVE
iz članka 97. Zakona o prostornom uređenju
- s v i m a -**

PREDMET: Prijedlog Izmjena i dopuna Urbanističkog plana uređenja naselja Vinež
- obavijest o javnoj raspravi, dostavlja se

Poštovani,

u skladu sa člankom 97. Zakona o prostornom uređenju („Narodne novine“ broj 153/13.) obaviještavamo Vas da je Upravni odjel za prostorno uređenje, zaštitu okoliša i gradnju Grada Labina objavio **javnu raspravu o prijedlogu Izmjena i dopuna Urbanističkog plana uređenja naselja Vinež.**

Javna rasprava održat će se od 22. veljače 2017. godine do 08. ožujka 2017. godine.

Za vrijeme trajanja javne rasprave Prijedlog Izmjena i dopuna Urbanističkog plana uređenja naselja Vinež bit će izložen na javni uvid u prostorijama zgrade Doma kulture Riko Milevoj Vinež svakog radnog dana od 9 - 14 sati i 17 – 18 sati.. Prijedlog Plana može se pogledati i na službenim stranicama Grada Labina www.labin.hr.

Javno izlaganje radi obrazloženja rješenja iz Prijedloga Izmjena i dopuna Urbanističkog plana uređenja naselja Vinež održat će se za sve zainteresirane u **utorak 28. veljače 2017. godine s početkom u 17,00 sati u prostorijama Doma kulture Riko Milevoj Vinež.**

Mišljenja, prijedlozi i primjedbe na prijedlog plana mogu se davati cijelo vrijeme trajanja javne rasprave do zaključno **08. ožujka 2017. godine** adresu: **Grad Labin, Upravni odjel za prostorno uređenje, zaštitu okoliša i gradnju, Titov trg 11, 52220 Labin.**

Posebno skrećemo pažnju na odredbe članka 101. Zakona o prostornom uređenju (NN broj 153/13.) koji utvrđuje način davanja mišljenja, suglasnosti, odobrenja i drugih akata javnopravnih tijela koji se prema posebnim propisima moraju pribaviti u postupku izrade i donošenja prostornog plana te u nastavku citiramo navedeni članak Zakona:

„Članak 101.

(1) Javnopravno tijelo koje je dalo, odnosno trebalo dati zahtjeve za izradu prostornog plana u javnoj raspravi sudjeluje davanjem mišljenja o prihvaćanju tih zahtjeva, odnosno mišljenja o primjeni posebnog propisa i/ili dokumenta koji je od utjecaja na prostorni plan.

(2) U mišljenju iz stavka 1. ovoga članka ne mogu se postavljati novi ili drukčiji uvjeti od onih koji su dani u zahtjevima za izradu nacrtu prostornog plana.

(3) Mišljenje iz stavka 1. ovoga članka prema kojemu određeni dio prijedloga prostornog plana nije u skladu sa zahtjevima javnopravnog tijela mora biti obrazloženo. U suprotnom nositelj izrade nije dužan takvo mišljenje razmatrati.

(4) Ako javnopravno tijelo ne dostavi mišljenje iz stavka 1. ovoga članka u roku, smatra se da je mišljenje dano i da je prijedlog prostornog plana izrađen u skladu s danim zahtjevima, odnosno s posebnim propisom i/ili dokumentom koji je od utjecaja na prostorni plan.

(5) Mišljenja, suglasnosti, odobrenja i drugi akti javnopravnih tijela koji se prema posebnim propisima moraju pribaviti u postupku izrade i donošenja prostornog plana smatraju se u smislu ovoga Zakona mišljenjem iz stavka 1. ovoga članka.“

Sa poštovanjem,



U privitku:

CD sa Prijedlogom ID UPU-a naselja Vinež

DOSTAVITI:

1. **Ministarstvo poljoprivrede – Uprava vodnog gospodarstva**, Ulica grada Vukovara 78, 10000 Zagreb,
2. **Ministarstvo poljoprivrede - Uprava šumarstva, lovstva i drvne industrije**, Planinska 2a, 10000 Zagreb,
3. **Ministarstvo zaštite okoliša i energetike – Uprava za zaštitu prirode**, Radnička cesta 80, 10000 Zagreb,
4. **Ministarstvo kulture - Uprava za zaštitu kulturne baštine, Konzervatorski odjel u Puli**, Ul. Grada Graza 2, 52100 Pula,
5. **MUP - Policijska uprava Istarska - Sektor upravnih, inspekcijskih i poslova civilne zaštite**, Trg Republike 1, 52100 Pula,
6. **Ministarstvo državne imovine**, Ulica Ivana Dežmanova 10, 10000 Zagreb
7. **Ministarstvo obrane**, Trg Kralja Petra Krešimira IV broj 1, 10000 Zagreb,
8. **Zavod za prostorno uređenje Istarske županije**, Riva 8, 52100 Pula,
9. **Hrvatske vode d.o.o. – VGO Rijeka**, Đ. Šporera 3, 51000 Rijeka,
10. **Državna uprava za zaštitu i spašavanje - Područni ured za zaštitu i spašavanje Pazin/Pula**, M. Brajše Rašana 7, 52000 Pazin,
11. **Hrvatska regulatorna agencija za mrežne djelatnosti (HAKOM)** , Ulica Roberta Frangeša Mihanovića 9, 10000 ZAGREB,
12. **Upravni odjel za održivi razvoj Istarske županije**, Flanatička 29, pp 198, 52100 Pula,
13. **Hrvatske šume, Uprava šuma, Podružnica Buzet**, Naselje Goričica 2, 52420 Buzet,
14. **HEP ODS d.o.o. Elektroistra Pula, Pogon Labin**, Pulska 1, 52220 Labin,
15. **HOPS – Hrvatski operator prijenosnog sustava d.o.o.** Zagreb, Prijenosno područje Rijeka, Maršala Tita 166, 51410 Opatija,
16. **Županijska uprava za ceste**, p.p. 82, M.B. Rašana 2, 52000 Pazin,
17. **Vodovod Labin d.o.o.** Ul. Slobode 6, 52220 Labin,
18. **1. MAJ d.o.o. Labin**, Vinež 81, 52 220 Labin,
19. **Plinara d.o.o.**, Industrijska ulica 17, 52100 Pula,
20. **Mjesni odbor Vinež – nr predsjednik Bojan Batelić**
21. **Arhiva - ovdje**



**REPUBLIKA HRVATSKA
ISTARSKA ŽUPANIJA
GRAD LABIN**

**Upravni odjel za prostorno uređenje,
zaštitu okoliša i gradnju**
KLASA 350-01/15-01/90
URBROJ: 2144/01-05-17-28
Labin, 28. veljače 2017.

ZAPISNIK

sa javnog izlaganja u toku Javne rasprave o prijedlogu izmjena i dopuna Urbanističkog plana uređenja naselja Vinež održanog dana 28. veljače 2017. godine u prostorijama Doma kulture Riko Milevoj Vinež .

Početak: 17. 00 sati

Prisutni:

Od strane nositelja izrade Jurcon Projekt d.o.o.za projektiranje i graditeljstvo:

Tito Kosty, dipl. ing. arh., ovl.arh. – odgovorni voditelj

Gordan Maček dipl. ing. prom. – član Stručnog tima u izradi plana

Od strane Grada Labina:

Anamarija Lukšić dipl. ing. građ.– Pročelnica Upravnog odjela za prostorno uređenje, zaštitu okoliša i gradnju

Sali Faraguna Peršić, dipl. ing. građ. - Viši Stručni suradnik za prostorno planiranje

Marina Poldrugo –administrativni referent u Upravnom odjelu za prostorno uređenje zaštitu okoliša i gradnju,

Presjednik mjesnog odbora Vinež: Bojan Batelić

Građani: Prisutno 17 građana

Presjednik mjesnog odbora Vineža Bojan Batelić pozdravlja sve prisutne.

Pročelnica Upravnog odjela za prostorno uređenje, zaštitu okoliša i gradnju gđa. Anamarija Lukšić dipl. ing. građ.

Pozdravlja prisutne te daje kratko objašnjenje izmjena i dopuna Urbanističkog plana uređenja naselja Vinež .

Navodi da su Izmjene ciljane vezane za lokaciju dječjeg igrališta i usklađenje s PPUGL-prometnice-koridori . Upoznaje građane da je u tijeku izrada Izmjena i dopuna PPUGL-a i da će se tek nakon usvajanja tih izmjena pristupiti izmjenama i dopunama urbanističkih planova u dijelu građevinskih područja i pojedinih namjena posebno u dijelu stanovanja za što su građani najviše zainteresirani.

Poziva sudionike da učestvuju u javnoj raspravi te da u roku predaju pismene primjedbe kako bi ih izrađivač mogao razmotriti .

Od strane nositelja izrade Jurcon Projekt d.o.o.za projektiranje i graditeljstvo:

Tito Kosty, dipl. ing. arh., ovl.arh. – odgovorni voditelj

- najzahtjevniji dio posla bio je da se postojeći planovi prebace na novu podlogu koja se temelji na posebnoj Uredbi, tj na vektorske podloge prilagođene radu na računalu. Nova podloga dosta odstupa od sadašnjeg katastra posebno u dijelu katastarske općine Cere gdje su ta odstupanja posebno izražena. Osnovna podloga je važeći UPU naselja Vinež.

- za novi dječji vrtić ispitivane su dvije lokacije od kojih je odabrana lokacija na sjevernom dijelu obuhvata Plana uz cestu na parceli u vlasništvu grada Labina u blizini ceste za Svetu Nedelju, promet je trebalo uklopiti u novu podlogu da se prometno dovede u stanje koje zadovoljava tehničke propise. Predložena lokacija za novi dječji vrtić omogućava formiranje građevne čestice koja zadovoljava potrebe za dječji vrtić sa planiranim kapacitetom od najviše 160 djece. Novi vrtić je na planu obilježen oznakom D3.
- Bivša lokacija je predložena kao centar mladeži sa sadržajima vezanim za mlade, dopunske edukacije i dr.
- planom je predviđeno uređenje prometnog sustava na način da se isti uskladi sa odredbama Izmjena i dopuna PPUGL iz 2011. godine kao i sa koridorima koji su rezervirani ranijim planovima kako bi se u što manjoj mjeri remetile postojeće građevne čestice. Ostala infrastruktura također je usklađena sa PPUGL ta stanjem u naravi koje se izmijenilo u odnosu na vrijeme kada je donesen osnovni Plan.
- respektirali su se i ulazni podaci zaštite kulturnih i prirodnih dobara i javnopravnih tijela.
- pozivam sve da se uključe sa prijedlozima i pitanjima u javnu raspravu, nadovežite se na ovo javno izlaganje te podnesite primjedbe pismeno sa jasno navedenim podacima o podnositelju primjedbe.

Od strane nositelja izrade Jurcon Projekt d.o.o.za projektiranje i graditeljstvo:

Gordan Maček dipl. ing. Prom. –član Stručnog tima u izradi plana

- iznio je obrazloženje grafičkog dijela plana uz kartografske prikaze- prometa:
- usklađenje sa PPUGL
- nema novih prometnih pravaca, plavo ucrtane su planirane prometnice, crveno postojeće prometnice, korištena je podloga HOK te digitalni ortofoto snimak.
- Cilj je ugraditi obavezne pravce određene PPUGL-om, najjači pravci- prometnice prvog reda, županijska cesta i lokalne ceste, plavom bojom označeni alternativni pravci, potrebno je rasteretiti tranzitne pravce i maksimalno zadovoljiti pristup građevnim česticama.
- narandžasto su obilježeno površine koje ne zadovoljavaju uvjete za proširenje i postojeće prometnice odnosno zone smirenog prometa, roza su obilježene površine za promet u mirovanju, a žuto pješačke površine.
- mijenjale su se površine za promet u mirovanju predviđene kao parkirališta ili garažna parkirališta
- komunalna infrastruktura prati prometnu mrežu odnosno koridore prometnih površina (zbog toga je i veća širina prometnica).
- planom su predviđene i nove lokacije za trafostanice
- odvodnja - najskuplji zahvati, do izgradnje ukupne mreže omogućene su izgradnje vlastitih sabirnih jama.

Pročelnica Upravnog odjela za prostorno uređenje, zaštitu okoliša i gradnju gđa.

Anamarija Lukšić dipl. ing. građ.

- ovaj plan radio se u mjerilu 1:2000 tako da se sukladno odredbama Zakona o prostornom uređenju omogući parcelacija temeljem UPU-a bez obveze da se u tu svrhu mora ishoditi neki od akata za gradnju,
- ovaj Plan je usklađen sa PPUGL-om I u dijelu provedbe urbanističko-arhitektonskih natječajaja odnosno izrade stručnih rješenja,
- zone stanovanja su se minimalno mijenjale i to samo u onom dijelu koji nije bio u skladu sa PPUGL-om,
- poziva sve prisutne da se uključe u raspravu sa svojim pitanjima i prijedlozima.

Rasprava: počela je iza izlaganja u 17 sati i 45 min.

Bojan Batelić:

- da li je predviđena pješačka zona između "Krvove place" i Marcilnice budući da je tu postojeći šumski put kojim su građani naselja Vinež šetali.

Anamarija Lukšić dipl. ing. građ.– odgovor

- plan je osim posebno označenih pješačkih staza dao mogućnost da se pješačke zone mogu uređivati i unutar drugih namjena pa tako i unutar zelenih površina,
- što se tiče prometnica naglašava da se graditi mogu i druge prometnice koje u Planu nisu posebno naznačene, a u skladu sa uvjetima koji su propisani u odredbama za provedbu plana.

Mladen Dušman:

- pita za lokaciju dječjeg vrtića- D3, (prema Viškovićima)
- primjedba na prometnicu kod Dagostina - iznad planirane prometnice je "kovarski put", predlaže zamjenu jer je teško izvediv spoj planirane prometnice i postojeće ceste
- zanima me dio prometnice prema Mišonima, vlasnik sam parcela kroz koje prolazi cesta prema Mišonima (dio kod sadašnjeg dječjeg vrtića) - predlaže da se zamjeni dio njegovih parcela za dio uz vrtić- dati će primjedbu u pisanom obliku.

Gordan Maček dipl. ing. Prom. -odgovor

- ova prometnica se predviđa kao kolnopješačka i naglašava da je svaku zonu koja je planirana za izgradnju potrebno opremiti odgovarajućom prometnom i drugom infrastrukturom.

Roberto Batičić

- ima primjedbu na cestu paralelnu sa postojećom prometnicom (spaja se na cestu za M.Golji), prolazi po privatnim parcelama.

Anamarija Lukšić dipl. ing. građ.– odgovor

- ta prometnica postoji i u starom planu, prometnice se planiraju za buduću izgradnju i bez njih nema pristupa parcelama na kojima je ovim Planom predviđena izgradnja.

Erio Miletić

- prometnica sa koridorom od 9 m ide po sredini njegove parcele (parcela iznad postojećeg dječjeg vrtića)
- na prceli ispod vrtića ne bi trebalo planirati izgradnju parkirališta jer je to obradivo zemljište.

Anamarija Lukšić dipl. ing. građ.– odgovor

- postoje dvije mogućnosti ili da ova zona ostane zona na kojoj se planira nova izgradnja u kojem slučaju se zona mora opremiti potrebnom infrastrukturom ili da se zona pretvori u zelenu / parkovnu površinu i tada neće postojati potreba da se planira nova infrastruktura u toj zoni
- kroz idejne projekte i dozvole odredit će se točan položaj cesta koja je u pravilu uza od planiranog koridora.

Moreno Šverko (zastupa majku Mafaldu Šverko)

- vlasnik sam dijela zemljišta kod sadašnjeg vrtića S2. Kada se ukine vrtić koja namjena će biti u tom dijelu. Prije 30-at godina mi smo bili vlasnici zemljišta gdje je sgrađen vrtić traži da se njima dodijeli pola Z2-parcela uz vrtić i da se pretvori u S2
- parcele na lokaciji sadašnjeg vrtića bile su u njihovom vlasništvu- oduzeta imovina za gradnju vrtića

Anamarija Lukšić dipl. ing. građ.– odgovor

- postojeća zgrada dječjeg vrtića moći će se prenamjeniti u stambenu, poslovnu ili javno/društvenu namjenu ali tek nakon izgradnje novog vrtića.

Moreno Šverko

- većina naših parcela je Z2 ako se već ukida lokacija dječjeg vrtića da se omogući zamjena te da i njihove parcele uđu u građevinsko.

Anamarija Lukšić dipl. ing. građ.– odgovor

- moli da pismeno daju primjedbu

Bojan Batelić:

- da li će kod izgradnje novog vrtića biti rješenja i sva potrebna infrastruktura pa tako i rekonstrukcija postojeće prometnice prema Viškovićima.

Anamarija Lukšić dipl. ing. građ.– odgovor

- naravno da će uz izgradnju novog vrtića biti potrebno riješiti i svu ostalu infrastrukturu pa tako i spomenutu cestu.

Bojan Batelić:

- koji je daljnji hodogramu donošenju ovih izmjena Plana?

Anamarija Lukšić dipl. ing. građ.– odgovor

- po završetku javne rasprave izrađuje se izvješće o javnoj raspravi, nacrt konačnog prijedloga Plana, Gradonačelnik utvrđuje Konačni prijedlog Plana I upućuje ga Gradskom vijeću na donošenje. Nastojat ćemo da se Plan uputi na donošenje na slijedeću sjednicu gradskog vijeća koja će biti posljednja u ovom sazivu.

Franko Šverko:

- trebalo je uzeti u obzir površinu privatnih čestica budući da se obezvređuje površina. Planer treba uzeti u obzir vlasništvo, radi povrata imovine te radi isplate naknade

Anamarija Lukšić dipl. ing. građ.– odgovor

- sve što je do sada sagrađeno u prostoru je sagrađeno na nečijoj parceli pa će tako biti i u budućnosti. Kod svake izgradnje neke od infrastrukture naravno da prethodno treba otkupiti parcelu od vlasnika po procijenjenoj vrijednosti koju izrađuje ovlašteni procijenitelj.

Erio Miletić

- nakon prvog izlaganja plana mjenjala se namjena ali vlasnici nisu obavješteni (izmjene).

Lari Zahtila:

- primjedba na prometnicu u sjeverozapadnom dijelu-Z (zelena površina)

Anamarija Lukšić dipl. ing. građ.– odgovor

- u postupcima legalizacije naravno da ima zahvata koji su protivni Planu, ali srećom radi se najvećim dijelom o manjim pomoćnim građevinama koje će se moći izbjeći kroz izradu projekta prometnice.

Erio Miletić

- šta se planira na "krvove place"

Anamarija Lukšić dipl. ing. građ.– odgovor

- Izrađeno je Idejno rješenje koje će biti polazište za uređenje ovog prostora sa naglaskom na memoriju rudarstva i rudarskih građevina koje su bile na ovoj lokaciji dok je rudnik bio u funkciji.

Sali Faraguna Peršić:

- zbog čega se planira prometnica na južnom dijelu naselja, kroz borovu šumu?

Gordan Maček dipl. ing. prom. -odgovor

- ta cesta predviđena je radi vatrogasnog puta, budući da su obje prometnice na koje se prometnica spaja, slijepe ulice.

Daljnijh pitanja ni primjedbi nije bilo.

Anamarija Lukšić dipl. ing. građ.– pročelnica Upravnog odjela za prostorno uređenje, zaštitu okoliša i gradnju zaključila je raspravu i ponovo podsjetila sve zainteresirane da se primjedbe i prijedlozi na izloženi Plan mogu davati do zaključno sa 08. ožujkom 2017. godine i to u pisanom obliku neposredno u pisarnicu Grada ili putem pošte.

Javna rasprava završila u 18,30 sati.

Zapisnik sastavile:














Sali Faraguna Peršić



Marina Poldrugo



JAVNA RASPRAVA O PRIJEDLOGU IZMJENA I DOPUNA URBANISTIČKOG PLANA UREĐENJA
 NASELJA VINEŽ - DOM KULTURE RIKO MILEVOJ 28.02.2017.god u 17,00 sati.

Red. broj	IME I PREZIME	POTPIS
1	FEDERIKA MOHORONIC' ČEKADA	
2	BOJAN BATEVIC'	
3	MORENO ŠVERKO	
4	MIRSAJ BOJKIC'	
5	DEBORA KALERICO	
6	POLUKA BOME	Poluka
7	KOMPATIC' PETAR	
8	LARI ZAHTILA	Lari Zahtila
9	FADO DEJOUVIC'	Fado
10	JUSMAN MANIJA	
11	MILADIN JUSMAN	
12	BATTISTI ROBERTO	
13	BATTISTI MIRJANT	
14	ERIO MILETIC'	
15	SANDRA BOLJENIC'	S Boljenic'
16	ŠERKO FRANKO	
17	SILVANO FARGGIVA	
18		
19		
20		
21		
22		



REPUBLIKA HRVATSKA
DRŽAVNA UPRAVA ZA ZAŠTITU I SPAŠAVANJE
PODRUČNI URED ZA ZAŠTITU I SPAŠAVANJE
PAZIN

Primljeno:	03-03-2017	
Klasifikacijska oznaka	350-01/16-2/90	05
Uredbeni broj	543-17-29	✓

KLASA:350-02/17-02/01
URBROJ: 543-10-01-17-17
Pazin, 02. ožujka 2017.

GRAD LABIN
UPRAVNI ODJEL ZA PROSTORNO UREĐENJE,
ZAŠTITU OKOLIŠA I GRADNJU
Titov Trg 10
52 220 LABIN

Temeljem čl. 101. st. 1. Zakona o prostornom uređenju (N.N. broj: 153/13), čl. 12. st. 1. al. 21. Zakona o sustavu civilne zaštite (N.N. broj: 82/15), čl. 160. Zakona o općem upravnom postupku (N.N. broj: 47/09), te čl. 50. st.1. Uredbe o unutarnjem ustrojstvu Državne uprave za zaštitu i spašavanje (N.N. broj: 43/12 i 125/14), a u svezi Vašeg dopisa KLASA:350-01/15-01/90, URBROJ:2144/01-05-17-27, od 20. veljače 2017.g., Područni ured za zaštitu i spašavanje Pazin izdaje

SUGLASNOST

na Prijedlog Izmjena i dopuna Urbanističkog plana uređenja naselja Vinež.

Suglasnost se izdaje radi usvajanja Izmjena i dopuna Urbanističkog plana uređenja naselja Vinež.


DOSTAVITI:

- naslovu -poštom ✓
- pismohrani - ovdje

PROČELNICA

Nirvana Ukušić
Nirvana Ukušić, prof.





HRVATSKE VODE
VODNOGOSPODARSKI ODJEL
ZA SLIVOVE SJEVERNOG JADRANA
51000 Rijeka, Đure Šporera 3

ŽUPANIJA ISTARSKA
GRAD LABIN

Primljeno:	03-03-2017	Org. št.	
Klasifikacijska oznaka	350-01/16-01/90	Pril.	05
Uredbeni broj	374-17-90	Pril.	1

Telefon: 051/66 64 00

Telefax: 051/33 69 47

Klasa: 350-02/17-01/0000146

Ur.broj: 374-23-3-17-2

Rijeka, 28.02.2017.

Grad Labin

Upravni odjel za prostorno uređenje, zaštitu okoliša i gradnju


Predmet: Izmjene i dopune UPU-a naselja Vinež – javna rasprava
veza: KLASA: 350-01/15-01/90

Grad Labin, dostavio je dana 28. veljače 2017. godine, Obavijest, KLASA: 350-01/15-01/90, URBROJ: 2144/01-05/01-05-17-27 od 20. veljače 2017. godine, o javnoj raspravi o Prijedlogu Izmjena i dopuna UPU-a naselja Vinež.

Planirane izmjene i dopune rečenog UPU-a nisu uvjetovale i izmjene odredbi iz domene zaštite voda iz osnovnog UPU-a.

V. d direktora:

Vanja Rački, dipl.ing.građ.



Na znanje:

1. Arhiva, ovdje



069184077



društvo s ograničenom odgovornošću

Primljeno:	07-03-2017		
Klasifikacijska oznaka	350-01/15-01/90		Org. jed.
Uredbeni broj	373-14-31	Pril.	Vrij.
10000 Zagreb, Ulica kneza Branimira 1			

Uprava: Krunoslav Jakupčić, dipl. ing. šum. – predsjednik; Ante Sabljčić, dipl. ing. šum. – član • MB 3631133 • OIB 69693144506 • Trgovački sud u Zagrebu (MBS 080251008) • Temeljni kapital 1.171.670.000,00 kn. uplaćen u cijelosti • SWIFT: PBZGHR2X • IBAN: HR46 2340 0091 1001 0036 0 • Telefon: 01/4804 111 • Telefax: 01/4804 101 • pp 148, 10002 Zagreb • web: <http://www.hrsume.hr> • e-mail: direkcija@hrsume.hr

Uprava šuma Podružnica Buzet • pp 11, 52420 Buzet, Naselje Goričica 2 • Telefon 052 / 695 150 • Telefax 052 / 662 973
Odjel za ekologiju

Ur. broj: BU-06-15-1110/03
Buzet, 03. ožujka 2017.

REPUBLIKA HRVATSKA
ISTARSKA ŽUPANIJA
Grad Labin
Upravni odjel za prostorno uređenje,
zaštitu okoliša i gradnju

Titov trg 11
52220 Labin

Predmet: Javna rasprava o prijedlogu Izmjena i dopuna
Urbanističkog plana uređenja naselja Vinež
- očitovanje, dostavlja se

Temeljem Vašeg dopisa Klasa: 350-01/15-01/90, Urbroj: 2144/01-05-17-27 od 20. veljače 2017. godine s pozivom na sudjelovanje u Javnoj raspravi o prijedlogu Izmjena i dopuna Urbanističkog plana uređenja naselja Vinež obavještavamo Vas kako slijedi.

O strane UŠP Buzet izvršen je uvid u dostavljeni prijedlog predmetnog Plana izrađen od strane tvrtke Jurcon projekt d.o.o. UŠP Buzet nema primjedbi na prijedlog Izmjena i dopuna Urbanističkog plana uređenja naselja Vinež.

S poštovanjem,

Rukovoditelj Odjela za ekologiju
Uprave šuma Podružnica Buzet

Boris Černeha, dipl. ing. šum.



Voditelj Uprave šuma
Podružnica Buzet

Christian Gallo, dipl. ing. šum.



ŽUPANIJA ISTARSKA
GRAD LABIN

Primaljeno:	08-03-2017	Or:	
Klasifikacijska oznaka	350-01/15-01/90	Pril:	
Budžetni broj	376-17-32		

KLASA: 350-05/15-01/281
URBROJ: 376-10-17-4
Zagreb, 3. ožujka 2017.

Republika Hrvatska
Istarska županija
Grad Labin
Upravni odjel za prostorno uređenje,
zaštitu okoliša i gradnju
Titov trg 11
52220 Labin

Predmet: Grad Labin
IZMJENE I DOPUNE UPU NASELJA „VINEŽ”
- mišljenje u tijeku javne rasprave

Veza: Vaš dopis KLASA: 350-01/15-01/90, URBROJ: 2144/01-05-17-27 od 20. veljače 2017.

Poštovani,

vašim dopisom od ove Agencije zatražili ste da vam na osnovu čl. 101. Zakona o prostornom uređenju (NN br. 153/13) i čl. 25. st. (2. i 3.) Zakona o elektroničkim komunikacijama (NN br. 73/08, 90/11, 133/12, 80/13 i 71/14) izda mišljenje na prijedlog IZMJENE I DOPUNE UPU NASELJA „VINEŽ” za javnu raspravu.

Uvidom u dostavljeni prijedlog IZMJENE I DOPUNE UPU NASELJA „VINEŽ” za javnu raspravu **potvrđujemo** da na prijedlog nemamo primjedbi.

S poštovanjem,

RAVNATELJ

HRVATSKA REGULATORNA AGENCIJA
ZA MREŽNE DJELATNOSTI
sc. Mario Weber
Roberta Frangeša Mihanovića 9
61000 ZAGREB

Dostaviti:

1. Naslovu preporučeno



Javna ustanova
Zavod za prostorno uređenje Istarske županije
Ente per l'assetto territoriale della Regione Istriana

KLASA: 350-03/15-02/26

URBROJ: 2163/1-20-01/9-17-04

Pula, 07. ožujak 2017.

ŽUPANIJA ISTARSKA
GRAD LABIN

Primljeno:	10-03-2017
Klasifikacija:	
Urednik:	
Pril. broj:	

REPUBLIKA HRVATSKA
ISTARSKA ŽUPANIJA
GRAD LABIN

Upravni odjel za prostorno uređenje,
zaštitu okoliša i gradnju

Titov trg 11
52 220 LABIN

PREDMET: IZMJENA I DOPUNA URBANISTIČKOG PLANA UREĐENJA NASELJA VINEŽ
- Mišljenje, dostavlja se

VEZA: KLASA: 350-01/15-01/90, URBROJ: 2144/01-05/01-17-27 od 20.02.2017., zaprimljen u ovom Zavodu 27.02.2017.

Temeljem članka 101. Zakona o prostornom uređenju (NN 153/13) – nadalje: Zakon, dostavljam sljedeće

MIŠLJENJE

O Prijedlogu Izmjena i dopuna Urbanističkog plana uređenja naselja Vinež - nadalje: Plan, koji je izradila tvrtka „JURCON PROJEKT“ d.o.o. iz Zagreba. Uvidom u Plan utvrđene su neusklađenosti koje izdvajamo u nastavku:

- Grafički dio Plana dopuniti prikazivanjem granice građevinskog područja naselja Vinež te granicom obuhvata Plana usklađenom sa granicom prikazanom na kartografskom prikazu list 4.4. Prostornog plana uređenja Grada Labina (SN Grada Labina br. 15/04, 04/05, 17/07, 09/11, ispravak 01/12) – nadalje: PPUG. Naime, utvrđeno je da u sjeverozapadnom dijelu obuhvata Plana granica nije istovjetna granici obuhvata Plana iz PPUG-a, a budući da je to bio jedan od razloga izmjena i dopune UPU-a naselja Vinež, smatramo potrebnim isto uskladiti.
- Kartografski prikaz list 1. grafičkog dijela Plana dopuniti određivanjem nivoa planiranih prometnica, odnosno, razgraničenjem tzv. „površina za građevine kopnenog prometa“ (planski znak uskladiti sa Pravilnikom o sadržaju, mjerilima kartografskih prikaza, obveznim prostornim pokazateljima i standardu elaborata prostornih planova (NN 106/98, 39/04, 45/04 - ispravak, 163/04, 9/11)) na prometne (glavne, sabirne, ostale te dodati i plansku oznaku za benzinsku stanicu) i ostale infrastrukturne površine/građevine. Sve javne ceste (županijske i lokalne) prikazati planskim znakom u skladu s Odlukom o razvrstavanju javnih cesta. Nadalje, zamijeniti planski znak (Z), na dijelu planskog pokazatelja za „površine infrastrukture“, sa planskim znakom IS.
- Nije jasna namjena „vrtače u sklopu druge namjene“ pa je potrebno isto preoblikovati, odnosno nedvojbeno odrediti uvjete za predmetne površine. Nadalje, UPU bi, sukladno odredbama čl. 80. Zakona, trebao nedvojbeno utvrditi detaljnu namjenu i detaljne uvjete korištenja i uređenja. U tom smislu, smatramo da treba u ovom Planu, područje sportsko rekreacijske namjene razgraničiti određivanjem zasebne površine koja se namjenjuje za R1 i zasebne površine namijenjene za R2, s obzirom na različite uvjete gradnje sportskih građevina visokogradnje u odnosu na površine sportskih terena. Analogno tome, izmijeniti i dopuniti odredbe čl. 25.-27. i čl. 181. Plana, radi nedvojbene provedbe Plana. U protivnom, budući da je čl. 181. odredbi Plana utvrđeno da se sportsko rekreacijski centar Vinež planira kao jedna građevna čestica (1,2 ha), u Planu predmetno područje planirati kao područje jedinstvene namjene R1.

Riva 8, 52100 Pula - Pola
Tel: 00385 351 465
Fax: 00385 351 466
prostorno@zpuiz.hr
www.zpuiz.hr

OIB: 46917415846 / IBAN: HR1523400091110730899 Privredna banka Zagreb d.d.

Načelno, budući da Kartogrami više nisu sastavni dio Tekstualnog dijela Plana, smatramo da odredbama treba utvrditi sve parametre za određivanje smještaja, uvjeta i načina gradnje.

- Načelno, radi lakše i nedvojbene provedbe Plana, smatramo potrebnim dopuniti odredbe Plana planskim oznakama, utvrđenih grafičkim dijelom Plana, planiranih namjena (posebno javnu i društvenu namjenu D3, D4, D5, D9, tematske parkove Z4 i sl.), tamo gdje nedostaju.
- Kartografski prikaz list 3.D grafičkog dijela Plana dopuniti određivanjem u legendi planskih oznaka prikazanih kao dio planskog rješenja (I.-IV. i 1.). Analogno tome, uskladiti i poglavlje 10.1. odredbi Plana na način da se dopuni obavezom izrade stručnih rješenja i za zonu 1.
- U čl. 19. Odredbi Plana, za gradnju dječjeg vrtića (D3), utvrditi i najveću dozvoljenu površinu građevne čestice, zatim koeficijent iskoristivosti, dozvoljenu visinu građevine te odrediti da li se omogućava gradnja pomoćnih građevina ili ne.
- Čl. 20. odredbi Plana dopuniti određivanjem uvjeta rekonstrukcije postojećeg vrtića prilikom prenamjene, u smislu određivanja isključivo stambene namjene kao planirane, budući da je u grafičkom dijelu Plana predmetna zona planirana kao S2.
- U čl. 21. odredbi Plana zamijeniti planski znak „D“ planskim znakom „D4“, budući da se odredba predmetnog članka odnosi na Obrazovni centar (D4). Uskladiti članke 21., 22. i 180. odredbi Plana. Nadalje, u 180. odrediti pojam „montažna građevina“.
- U čl. 22. Odredbi Plana, za gradnju Centra mladeži (D5), utvrditi i najveću dozvoljenu površinu građevne čestice te odrediti da li se omogućava gradnja pomoćnih građevina ili ne.
- Čl. 30. Odredbi Plana dopuniti navođenjem Centra mladeži (D5) kao građevine javne i društvene namjene.
- U Planu je površinu javne i društvene namjene Vinež-jug potrebno odrediti planskim znakom te, u tom smislu, dopuniti čl. 32. i 182. te, po potrebi, ostale odredbe Plana i grafički dio. Naime, ovim je izmjenama zona Vinež-jug (D) planirana kao M2. Radi lakše i nedvojbene identifikacije planiranih zahvata, Plan treba dopuniti „Preglednom kartom podcjelina“ (Prilog 1. osnovnog plana) kao sastavnim dijelom Plana.
- Budući da kartogram „Prostorne cjeline u naselju Vinež“ iz čl. 7. nije više sastavni dio Plana (čl. 8. osnovnog plana), potrebno je brisati i st. 2. predmetnog članka, kojim su prostorne cjeline utvrđene.
- Poglavlje 5.1.6. odredbi Plana dopuniti uvjetom planiranja i gradnje biciklističkih staza u skladu s Pravilnikom o biciklističkoj infrastrukturi (NN 28/16).
- Budući da Obrazloženje Plana nije sastavni dio usvojenog Plana, već samo Prijedloga Plana, smatramo potrebnim dopuniti odredbe Plana iskazom planiranog broja stanovnika i gustoće naseljenosti.
- Preporuča se sadržaj poglavlja 10.3.4. utvrditi kao dio poglavlja 10.3.1., budući da naziv istoga („postojeće građevine protivne namjeni“) nije u skladu sa Zakonom o gradnji, koji je definirao pojam „postojeće građevine“.
- Načelno, obratiti pažnju na iskazivanje površine građevne čestice, budući da u nekim člancima nedostaje m² (npr. čl. 43., 47., 56., 57., 62., 64., 67., provjeriti sve odredbe). Isto tako, pojam „parcele“ zamijeniti sa „građevne čestice“.
- Plan u tekstualnom i grafičkom dijelu Plana dopuniti „Kordinatorima plana“ sukladno Pravilniku o sadržaju, mjerilima kartografskih prikaza, obveznim prostornim pokazateljima i standardu elaborata prostornih planova (NN 106/98, 39/04, 45/04 - ispravak, 163/04, 9/11).
- Sastavnicu grafičkog dijela Plana korigirati u dijelu „suglasnosti“, budući da se za područje Plana koje se ne nalazi u prostoru ograničenja ZOP-a, ne pribavlja suglasnost.
- Budući da se postupak izrade i donošenja ovog Plana provodi istovremeno sa postupkom izmjena i dopuna PPUG-a, koje su u tijeku, a pokrenute su Odlukom o izradi istih (SN Grada Labina br. 10/16), posebno obratiti pažnju na usklađenost planova, u smislu odredbi čl. 61. Zakona.

Prije utvrđivanja Konačnog prijedloga Plana, navedeno je potrebno uskladiti u cijelom Planu.

Grad Labin dužan je, sukladno članku 112. Zakona, dostaviti Plan s Odlukom o donošenju ovom Zavodu, najkasnije petnaest dana od dana objave u svojem službenom glasilu i to u obliku elaborata i elektroničkog zapisa u propisanom obliku (dwg), te kao pročišćeni tekst odredbi za provedbu Plana i grafičkog dijela Plana, u roku od trideset dana od dana stupanja na snagu Odluke, sukladno čl. 113. Zakona.

Ravnateljica Zavoda:
Ingrid Paljar, dipl.ing.arh.



ŽUPANIJA ISTARSKA Javna rasprava
GRAD LABIN

"HOPS" d.o.o ZAGREB
PRIVREMNO PODRUČJE RIJEKA
Ime i prezime
M. TITA 166 OPATIJA
Adresa

Primljeno	02-03-2017	
Klasirano	350-01/17-01/14	05
Urednik	383-17-1	1

GRAD LABIN
UPRAVNI ODJEL ZA PROSTORNO UREĐENJE,
ZAŠTITU OKOLIŠA I GRADNJU
52 220 LABIN
TITOV TRG 11 (pp 28)

Predmet: Izmjene i dopune UPU-a naselja Vinež – javna rasprava
- primjedba, prijedlog, mišljenje – dostavlja se

Na Prijedlog Izmjena i dopuna Urbanističkog plana uređenja naselja Vinež dajem primjedbu, prijedlog, mišljenje sa obrazloženjem i to kako slijedi:

- PREDLAŽE SE IZ KARTOGRAFSKOG PRIKAZA
"2C - ENERGETSKI SUSTAV, IZBACITI (IZBRISATI)
TRASU 110 KV DALKOVODA, TRASA PREDMETNOG DALKOVODA
JE NAPUŠTENJA TE SU PORUŠENI STUPOVI DALKOVODA
, DEMONTIRANI VODIČI, OPREMA.

ZA "HOPS"
ZAVIČA KLORAC

ROBERT ŠPEHAR

(U nedostatku prostora koristiti dodatne listove)

Prilačem: 1/ Fotokopiju katastarskog plana;
2/ Prijedlog sa skicom (ako je potrebno za razumijevanje).
(naprijed navedeno se prilaže ukoliko podnositelj primjedbe to smatra potrebnim)

U VINEŽU, 02.03.2017.

Potpis

**JAVNA RASPRAVA O PRIJEDLOGU IZMJENA I DOPUNA URBANISTIČKOG
PLANA UREĐENJA NASELJA VINEŽ
PRIKAZ PRIMJEDBI DANIH OD STRANE GRADA LABINA KOJE SU
PRIHVAĆENE**

1.	KLASA: 350-01/17-01/27	DATUM: 08.03.2017.god.
	GRAD LABIN, UPRAVNI ODJEL ZA PROSTORNO UREĐENJE , ZAŠTITU OKOLIŠA I GRADNJU	
	<u>Zahtjev u primjedbi:</u>	
	<ul style="list-style-type: none">- u zoni Sjever Stručna rješenja predvidjeti za zone oznake M2, K2 i K4 dok će se za novi dječji vrtić gdje se radi o jednoj građevini stručna rješenja davati kroz idejni odnosno glavni projekt- u zoni Vinež jug vratiti namjenu koja je u važećem Planu (umjesto M2 treba staviti društvenu namjenu)- u članku 39. u stavku 2. brisati riječi „za građevine do 10 ES“ budući da naselje Vinež nije u cijelosti pokriveno javnim sustavom odvodnje tim više jer se radi o zoni obiteljskih kuća- u članku 175. umjesto mogućnosti izrade treba navesti obvezu izrade stručnih rješenja te staviti odredbu da Gradsko vijeće može posebnom odlukom utvrditi obvezu da se za neke od navedenih zahvata provede urbanističko-arhitektonski natječaj- u izmjenama ne navoditi lektorske ispravke teksta odredbi za provedbu plana niti mijenjati izraze koji su korišteni kroz cijeli tekst važećih odredbi (regulacijska linija i sl.)	
	<u>Odgovor:</u> Primjedbe su prihvaćene.	

**JAVNA RASPRAVA O PRIJEDLOGU IZMJENA I DOPUNA URBANISTIČKOG
PLANA UREĐENJA NASELJA VINEŽ
PRIKAZ PRIMJEDBI DANIH OD STRANE GRAĐANA KOJE NISU
PRIHVAĆENE ILI SU DJELOMIČNO PRIHVAĆENE**

1.	KLASA: 350-01/17-01/13	DATUM:06.03.2017.god.
	MAFALDA ŠVERKO , IVANUŠIĆI 9/F, 52224 TRGET	
	<p><u>Zahtjev u primjedbi:</u></p> <ul style="list-style-type: none"> - da se k.č. 1853, 1852/2 i 1854/2 sve k.o. Novi Labin uvrste u namjenu S1 budući da čine cjelinu, a lokacija vrtića se ukida <p><u>Odgovor:</u> Primjedba nije prihvaćena iz razloga što će se postojeći vrtić koristiti sve do trenutka dok se ne sagradi novi i kao takov u planu zadržava zeleno okruženje koje je dijelom već Prostornim planom uređenja Grada Labina kao plana višeg reda određeno kao negrađivi dio (izvan građevinskog područja). Nadalje odlukom o izradi su definirani razlozi zbog čega se pristupilo ovim izmjenama i dopunama UPU-a naselja Vinež. To je prije svega određivanje nove lokacije za dječji vrtić na parceli u vlasništvu Grada Labina kako bi se olakšao sam postupak ishođenja građevinske dozvole odnosno time bi se ujedno samanjili troškovi izgradnje vrtića (nema otkupa zemljišta). Budući da je u tijeku izrada izmjena i dopuna Prostornog plana uređenja Grada Labina kojom će se između ostalog obuhvatiti i izmjene u građevinskim područjima, tek po njegovom donošenju pristupit će se izmjenama i dopunama urbanističkih planova u dijelu na koje se odnosi primjedba.</p>	
2.	KLASA: 350-01/17-01/15	DATUM:06.03.2017.god.
	SANDRA BOLJEVIĆ, LABIN, VINEŽ 37A	
	<p><u>Zahtjev u primjedbi:</u></p> <ul style="list-style-type: none"> - da se izmjeni namjena dijela k.č. 256/4 k.o. Novi Labin iz Z u S1 budući da je na istoj izgrađen bazen za potrebe apartmana na k.č. 256/3 k.o Novi Labin <p><u>Odgovor:</u> Primjedba nije prihvaćena. Dio k.č. 256/4 k.o. Novi Labin nalazi se izvan granica građevinskog područja što je određeno Prostornim planom uređenja Grada Labina. Pojedina namjena unutar UPU-a mora odgovarati odredbama Prostornog plana uređenja Grada Labina kao plana višeg reda. Uvrštenje navedene katastarske čestice u građevinsko područje moguće je razmatrati tijekom izmjena Prostornog plana uređenja Grada Labina.</p>	
3.	KLASA: 350-01/17-01/16	DATUM:07.03.2017.god.
	BRANKO SERGO, LABIN, VINEŽ 32	
	<p><u>Zahtjev u primjedbi:</u></p> <ul style="list-style-type: none"> - da se planirana prometnica na dijelu između k.č. 2049, 2050 i 2051 sve k.o. Novi Labin planira na lokaciji između k.č. 2055, 2054 i 1995 zbog prevelike blizine postojećeg objekta na k.č. 2049 k.o. Novi Labin, male površine iste, te zauzimanja površine za odlaganje drva, materijala i parkirnog mjesta za aute <p><u>Odgovor:</u> Primjedba nije prihvaćena. Ova prometnica je planirana važećim UPU-om naselja Vinež i ostavljena je u ovim izmjenama i dopunama jer Plan mora osigurati prometnice koje će opskrbljivati zone u kojima se planira izgradnja novih građevina bez obzira na njihovu namjenu. Plan je definirao koridor, a kroz izradu projektne dokumentacije vodit će se računa da se prometnice čim više udalji od postojeće građevine (koridor je širi od dimenzija prometnice koja će se graditi).</p>	

4.	KLASA: 350-01/17-01/17	DATUM:07.03.2017.god.
MAJA BAŽON, LABIN, LADENCI 119		
<u>Zahtjev u primjedbi:</u>		
<ul style="list-style-type: none"> - da se izmijeni namjena k.č. 938/11 k.o. Cere iz Z u S1 budući da se na susjednoj k.č. 938/1 k.o. Cere nalazi obiteljska kuća koja se planira rekonstruirati te bi se spajanjem k.č. 938/11 i 938/1 k.o. Cere prilikom ishoda potrebnog akta za gradnju dobila veća površina građevne čestice a samim time i veći koeficijent izgrađenosti i iskoristivosti građevne čestice 		
<u>Odgovor:</u> Primjedba nije prihvaćena. K.č. 938/11 k.o. Novi Labin nalazi se izvan granica građevinskog područja što je određeno Prostornim planom uređenja Grada Labina. Pojedina namjena unutar UPU-a mora odgovarati odredbama Prostornog plana uređenja Grada Labina kao plana višeg reda. Uvrštenje navedene katastarske čestice u građevinsko područje moguće je razmatrati tijekom izmjena Prostornog plana uređenja Grada Labina.		
5.	KLASA: 350-01/17-01/18	DATUM:07.03.2017.god.
NINA KUKURIN, GRABOVA 8, KUKCI, 52446 NOVA VAS (POREČ) I ZVJEZDANA ŠTEMBERGA VERBANAC, LABIN, SNAŠIĆI 18		
<u>Zahtjev u primjedbi:</u>		
<ul style="list-style-type: none"> - da se dio zaštitne zelene površine Z koji ulazi u k.č. 1670/17 k.o. Novi Labin prenamijeni u S3 kako bi se cijela k.č. 1670/17 k.o. Novi Labin mogla koristiti kao građevna čestica. 		
<u>Odgovor:</u> Primjedba nije prihvaćena. Dio k.č. 1670/17k.o. Novi Labin nalazi se izvan granica građevinskog područja što je određeno Prostornim planom uređenja Grada Labina. Pojedina namjena unutar UPU-a mora odgovarati odredbama Prostornog plana uređenja Grada Labina kao plana višeg reda. Uvrštenje navedene katastarske čestice u građevinsko područje moguće je razmatrati tijekom izmjena Prostornog plana uređenja Grada.		
6.	KLASA: 350-01/17-01/19	DATUM:07.03.2017.god.
SILVANO BATELIĆ, LABIN, VINEŽ 345		
<u>Zahtjev u primjedbi:</u>		
<ul style="list-style-type: none"> - da se k.č. 2267/2 k.o. Cere u cijelosti uključi u građevinsko područje. 		
<u>Odgovor:</u> Primjedba nije prihvaćena. Dio k.č. 2267/2 k.o. Novi Labin nalazi se izvan granica građevinskog područja što je određeno Prostornim planom uređenja Grada Labina. Pojedina namjena unutar UPU-a mora odgovarati odredbama Prostornog plana uređenja Grada Labina kao plana višeg reda. Uvrštenje navedene katastarske čestice u građevinsko područje moguće je razmatrati tijekom izmjena Prostornog plana uređenja Grada.		
7.	KLASA: 350-01/17-01/20	DATUM:07.03.2017.god.
ERIO MILETIĆ, LABIN, VINEŽ 326/A		
<u>Zahtjev u primjedbi:</u>		
<ul style="list-style-type: none"> - da se koridor prometnice pomakne južnije od k.č. 1851/1 k.o. Novi Labin odn. da polovicom bude i na k.č. 1852/2 k.o. Novi Labin, kako bi se na k.č. 1851/1 k.o. Novi Labin mogla izgraditi obiteljska kuća 		
<u>Odgovor:</u> Primjedba nije prihvaćena. Prometnicu nije moguće izmjestiti zbog zadovoljavanja kriterija gradnje na okolnim parcelama. Za određenu tipologiju		

	građevina građevna čestica mora udovoljiti uvjetima iz Prostornog plana uređenja Grada Labina koje ovaj Plan kao Plan nižeg reda mora poštivati.	
8.	KLASA: 350-01/17-01/21	DATUM: 07.03.2017.god.
	ERIO MILETIĆ, LABIN, VINEŽ 326/A	
	<p><u>Zahtjev u primjedbi:</u></p> <ul style="list-style-type: none"> - vlasnik k.č. 2017, 2016 i 1953/3 sve k.o. Novi Labin - da se s obzirom na planirano na k.č. 2030/1 k.o. Novi Labin ostavi ulaz na parcelu - da se omogući zatvaranje pješačkog puta koji se godinama ne koristi - da se na k.č. 2017 k.o. Novi Labin ne planira garaža ili parkiralište budući da se taj dio zemlje obrađuje <p><u>Odgovor:</u> Primjedba nije prihvaćena. Parcela k.č. 2030/1 k.o. Novi Labin je površina unutar obuhvata Krvove place (Centar naselja D9) za koju je predviđena izrada Stručnog rješenja. Tim rješenjem utvrdit će se mogućnost kolnog i pješačkog prometa unutar te zone naravno u skladu sa uvjetima iz Plana. Na parceli k.č. 2017 k.o. Novi Labin koja se nalazi na sjevernom rubu zone budućeg Centra naselja D9 i Krvove place planirana su parkirališta i dana je mogućnost gradnje garažne kuće. Budući centar bi trebao postati u najvećem dijelu pješačka zona, a da bi se to postiglo potrebno je u rubnim zonama osigurati odgovarajući broj parkirališnih mjesta.</p>	
9.	KLASA: 350-01/17-01/22	DATUM:08.03.2017.god.
	BRANKO TERKOVIĆ, LABIN, RUDARSKA 7	
	<p><u>Zahtjev u primjedbi:</u></p> <ul style="list-style-type: none"> - da se k.č. 810/1 i k.č. 329/19 obje k.o. Cere uvrste unutar granica građevinskog područja UPU-a Vinež kako bi se na istim mogle sagraditi kuće za stanovanje <p><u>Odgovor:</u> Primjedba nije prihvaćena. Navedene katastarske čestice ulaze u područje obuhvata Prostornog plana uređenja Grada Labina te njihovo uvrštenje u građevinsko područje nije predmet ovih Izmjena i dopuna UPU-a naselja Vinež.</p>	
10.	KLASA: 350-01/17-01/28	DATUM: 08.03.2017.god.
	IZIDOR BILIĆ, IŠIŠĆE 18, ZAJCI, 52333 POTPIĆAN	
	<p><u>Zahtjev u primjedbi:</u></p> <ul style="list-style-type: none"> - budući da je člankom. 51.a PPUGL-a dopuštena je gradnja cisterni za pitku vodu i sabirnih jama na udaljenostima manjim od 3m od granica građevne čestice (1m), traži se da se izvrši dopuna UPU-a na način da se uskladi sa odredbama članka 51a. PPUGL-a. <p><u>Odgovor:</u> Primjedba je prihvaćena u dijelu koji se odnosi na sabirne jame dok u dijelu izgradnje cisterni za vodu nije prihvaćena. Područje naselja Vinež nije u cijelosti pokriveno javnim sustavom kanalizacije tako da se u pojedinim dijelovima naselja još uvijek otpadne vode rješavaju izgradnjom sabirnih jama što je razlog da je primjedba u ovom dijelu prihvaćena. Za izgradnju cisterni za vodu ostavljene su propisane udaljenosti kao za osnovnu građevinu jer izgradnja cisterne nije obveza budući da je cijelo naselje Vinež pokriveno sustavom javne vodoopskrbe. Naime Urbanističkim planom uređenja mogu se propisati stroži uvjeti gradnje od onih propisanih Prostornim planom.</p>	

11.	KLASA: 350-01/17-01/29	DATUM: 08.03.2017.god
LARI ZAHTILA, LABIN, MACILJANI 6D		
<u>Zahtjev u primjedbi:</u>		
- da se ukine koridor prometnice preko k.č. 1612/2 i 1607 obje k.o. Novi Labin koji spaja dvije slijepe ulice, prolazeći kroz obuhvat zaštitnih zelenih površina		
<u>Odgovor:</u> Primjedba nije prihvaćena. Planom koji je na snazi i ovim izmjenama nastojalo se što je moguće više koristiti koridore prometnica koje se bile utvrđene ranijim planovima za naselje Vinež posebno onog iz 1977. godine temeljem kojeg je izgrađen najveći broj građevina unutar obuhvata ovog Plana. To iz razloga jer je većina građevnih čestica formirano upravo temeljem tih planova i stvaranjem novih koridora se sigurno utječe na postojeće već formirane građevne čestice. To je slučaj i sa ovom prometnicom. Ona je većim dijelom zadržana u ranijem koridoru, a njome se osigurava pristup i nesmetano odvijanje kolnog prometa u ovom dijelu obuhvata Plana. Rješavanje prometnog sustava u novom dijelu naselja slijepim ulicama ne može biti prihvatljivo jer ovu prometnicu Plan sagledava u odnosu na stanje kada će ovaj prostor biti u cijelosti izgrađen, a ne u odnosu na današnje stanje izgrađenosti.		
12.	KLASA: 350-01/17-01/31	DATUM: 08.03.2017.god.
DENIS DUŠMAN, LABIN, MATE BALOTE 9/b; BRANKA DUŠMAN, LABIN, MATE BALOTE 9/B I MLADEN DUŠMAN, LABIN, E. STENBERGERA 1/A		
<u>Zahtjev u primjedbi:</u>		
- da se k.č. 960/10 i k.č. 960/4 k.o. Cere uvrste u građevinsko područje		
<u>Odgovor:</u> Primjedba nije prihvaćena. K.č. 960/10 i 960/4 k.o. Cere nalaze se izvan granica građevinskog područja što je određeno Prostornim planom uređenja Grada Labina. Pojedina namjena unutar UPU-a mora odgovarati odredbama Prostornog plana uređenja Grada Labina kao plana višeg reda. Uvrštenje navedenih katastarskih čestica u građevinsko područje moguće je razmatrati tijekom izmjena Prostornog plana uređenja Grada.		
13.	KLASA: 350-01/17-01/32	DATUM: 08.03.2017.god.
MICHELE DAGOSTIN, LABIN, VINEŽ 36; MARIZA DUŠMAN, LABIN, E.STENBERGERA 1/A, NEDA BLAŠKOVIĆ, LABIN, ŠĆIRI 6; BORIS BELUŠIĆ, NEDEŠĆINA, NEDEŠĆINA 71		
<u>Zahtjev u primjedbi:</u>		
- predviđena širina prometnice od 9m preko k.č. 2050 i 2051 obje k.o. Novi Labin nastavno na k.č. 1996 i 1997 obje k.o. Novi Labin neće se moći realizirati zbog postojećih nekretnina gdje već sada postoji problem prometovanja		
Prijedlog 1: da se od „Krvove place“ ili s područja „Starog sela“ (cesta uz postojeći dječji vrtić) planira prilazni put prema k.č. 1996 i k.č. 1997 obje k.o. Novi Labin koristeći stari „kovarski“ put oznake k.č. 2042 k.o. Novi Labin te planirati širinu koridora manju od 9m za što se može koristiti potrebna površina duž k.č. 1996 i 1997 k.o. Novi Labin.		
Prijedlog 2: da se postojećom prometnicom krene u pravcu k.č. 2067/1 k.o. Novi Labin (kuća vl. Kostić) odnosno da se između dviju postojećih garaža koristi bivši „kovarski“ put osloncem na susjedne parcele do k.č. 1996 i 1997 obje k.o. Novi Labin.		
Prijedlog 3: da predložena prometnica „skrene“ dodirno s k.č. 1996 i 1997 k.o. Novi Labin na kovarski“ put prema „Krvove place“ odnosno starom selu Vinež		
- sva tri prijedloga planirati kao koridor uži od 9m		
<u>Odgovor:</u> Primjedba nije prihvaćena. Ova prometnica je planirana važećim UPU-om naselja Vinež i ostavljena je u ovim izmjenama i dopunama jer Plan mora osigurati prometnice koje će opskrbljivati zone u kojima se planira izgradnja novih građevina		

	bez obzira na njihovu namjenu. Plan je definirao koridor, a kroz izradu projektne dokumentacije vodit će se računa da se prometnice čim više udalji od postojeće građevine i poštuju zatečene mogućnosti prostora u kojem se prometnica planira (koridor je širi od dimenzija prometnice koja će se graditi).	
14.	KLASA: 350-01/17-01/33	DATUM: 08.03.2017.god
	MLADEN DUŠMAN, LABIN, E. STENBERGERA 1/A; DENIS DUŠMAN, LABIN, MATE BALOTE 9/B; MARIO FILES, LABIN, VINEŽ 4/A	
	<p><u>Zahtjev u primjedbi:</u></p> <ul style="list-style-type: none"> - da se k.č. 775, 774 i 773/1 sve k.o. Novi Labin uvrste u građevinsko područje , da se do njih osigura pristupni put <p><u>Odgovor:</u> Primjedba nije prihvaćena. Navedene katastarske čestice ulaze u područje obuhvata Urbanističkog plana uređenja Labina i Presike te njihovo uvrštenje u građevinsko područje nije predmet ovih Izmjena i dopuna UPU-a naselja Vinež.</p>	
15.	KLASA: 350-01/17-01/34	DATUM: 09.03.2017.god.
	ROBERTO BATIĆIĆ, LABIN, VINEŽ 335	
	<p><u>Zahtjev u primjedbi:</u></p> <ul style="list-style-type: none"> - da se ukine cesta sa pripadajućim kružnim tokom paralelna sa postojećom prometnicom na sjevernom dijelu <p><u>Odgovor:</u> Primjedba nije prihvaćena. Nova glavna mjesna ulica "prsten" povezuje sjeverni, zapadni i centralni dio naselja te opskrbljuje glavne sadržaje naselja (novi SRC Vinež, trgovačko-poslovne sadržaje Sjever 1 i 2, zonu mješovite namjene - pretežito poslovne te Obrazovni centar naselja) . Stoga njeno ukidanje nije moguće. Obveza je Urbanističkog plana uređenja da propiše uvjete provedbe svih zahvata u prostoru unutar svog obuhvata a između ostalog to su i uvjeti kolnog pristupa za svaku zonu odnosno građevnu česticu na kojoj je planirana izgradnja.</p>	

**JAVNA RASPRAVA O PRIJEDLOGU IZMJENA I DOPUNA URBANISTIČKOG
PLANA UREĐENJA NASELJA VINEŽ
PRIKAZ PRIMJEDBI DANIH OD STRANE GRAĐANA KOJE SU PREDANE
VAN ROKA**

1.	KLASA: 350-01/17-01/35	DATUM: 09.03.2017.god.
	ERIO MILETIĆ, LABIN, VINEŽ 326/A	
	<u>Zahtjev u primjedbi:</u> <ul style="list-style-type: none">- da se na k.č. 2017 k.o. Novi Labin ne planira garaža ili parkiralište budući da se taj dio zemlje obrađuje	
	<u>Odgovor:</u> Primjedba je predana izvan predviđenog roka. Međutim napominje se da je ova primjedba bila iznesena na javnom izlaganju i obuhvaćena je kroz obrazloženje primjedbi istog podnositelja u točki 9.	